

GMINNY PROGRAM REWITALIZACJI DLA MIASTA PIŁY

ETAPY OPRACOWANIA GMINNEGO PROGRAMU REWITALIZACJI DLA MIASTA PIŁY

Etap I Wyznaczenie obszaru zdegradowanego i obszaru rewitalizacji

Przeprowadzenie badania ankietowego i indywidualnych wywiadów pogłębionych

Opracowanie diagnozy służącej wyznaczeniu obszaru zdegradowanego i rewitalizacji

Przeprowadzenie konsultacji społecznych projektu uchwały w sprawie wyznaczenia obszaru zdegradowanego i obszaru rewitalizacji

EFEKT
Uchwała Nr XXVIII/428/16 z dnia 20 grudnia 2016 roku w sprawie wyznaczenia obszaru zdegradowanego i obszaru rewitalizacji na terenie miasta Piły (Dz. Urz. Woj. Wlkp. z 2016 r., poz. 8255).

Etap II Opracowanie Gminnego programu rewitalizacji dla miasta Piły

Uchwała Nr XXX/447/17 Rady Miasta Piły z dnia 31 stycznia 2017 r. w sprawie przystąpienia do sporządzenia Gminnego programu rewitalizacji dla miasta Piły

Pogłębiona diagnoza obszaru rewitalizacji, ankiety, wywiady, otwarte spotkania, spacerzy badawcze

Nabór projektów rewitalizacyjnych

Uzgodnienia i opiniowanie projektu Gminnego programu rewitalizacji dla miasta Piły, konsultacje społeczne dokumentu

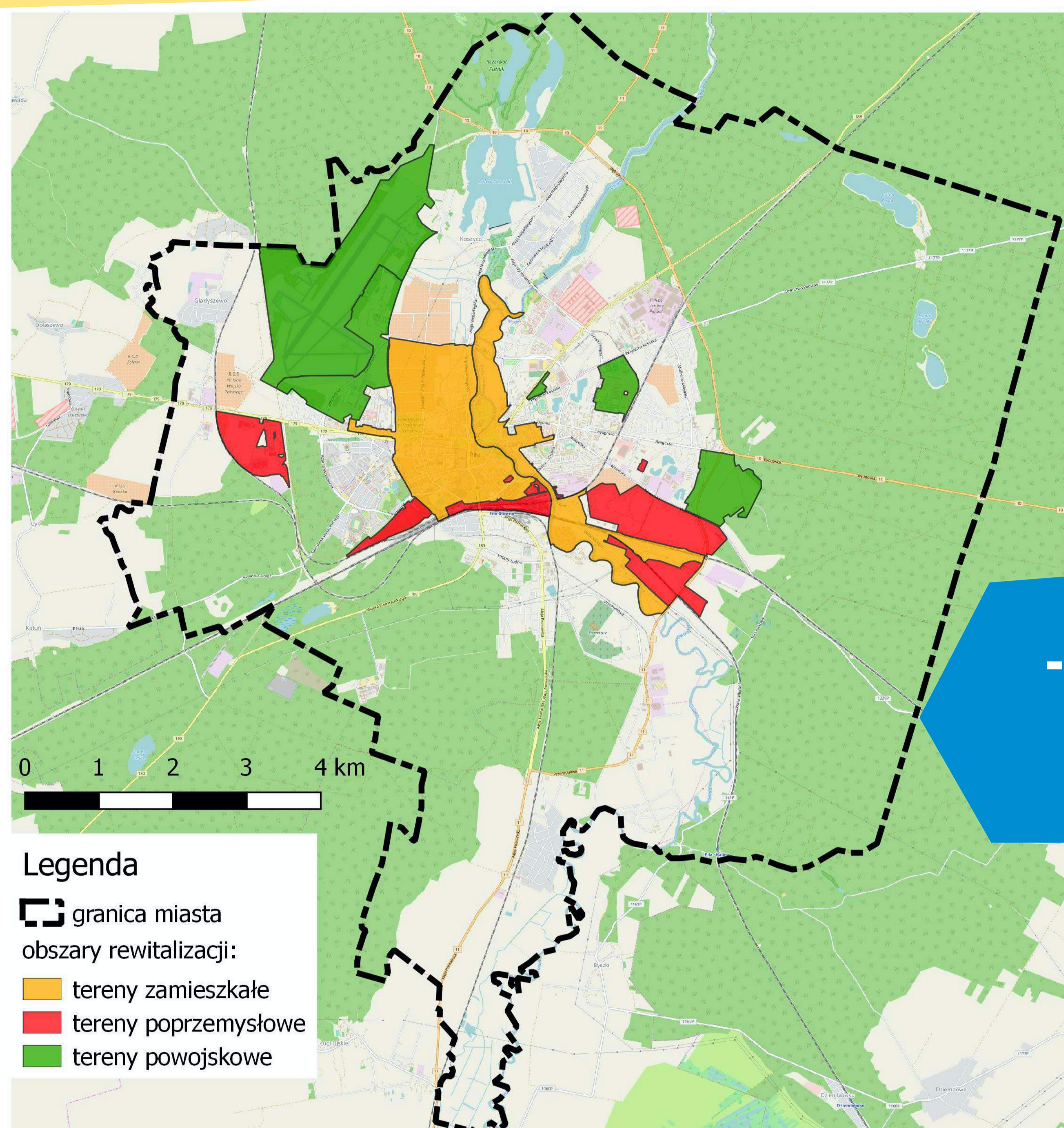
EFEKT
Uchwała Nr XL/548/17 z dnia 26 września 2017 roku w sprawie przyjęcia Gminnego programu rewitalizacji dla miasta Piły

Etap III Opracowanie zasad wyznaczania składu oraz zasad działania Komitetu Rewitalizacji miasta Piły

Przeprowadzenie konsultacji społecznych projektu uchwały w sprawie określenia zasad wyznaczania oraz zasad działania Komitetu Rewitalizacji miasta Piły

EFEKT
Uchwała Nr XL/549/17 z dnia 26 września 2017 roku w sprawie określenia zasad wyznaczania składu oraz zasad działania Komitetu Rewitalizacji miasta Piły

GMINNY PROGRAM REWITALIZACJI DLA MIASTA PIŁY

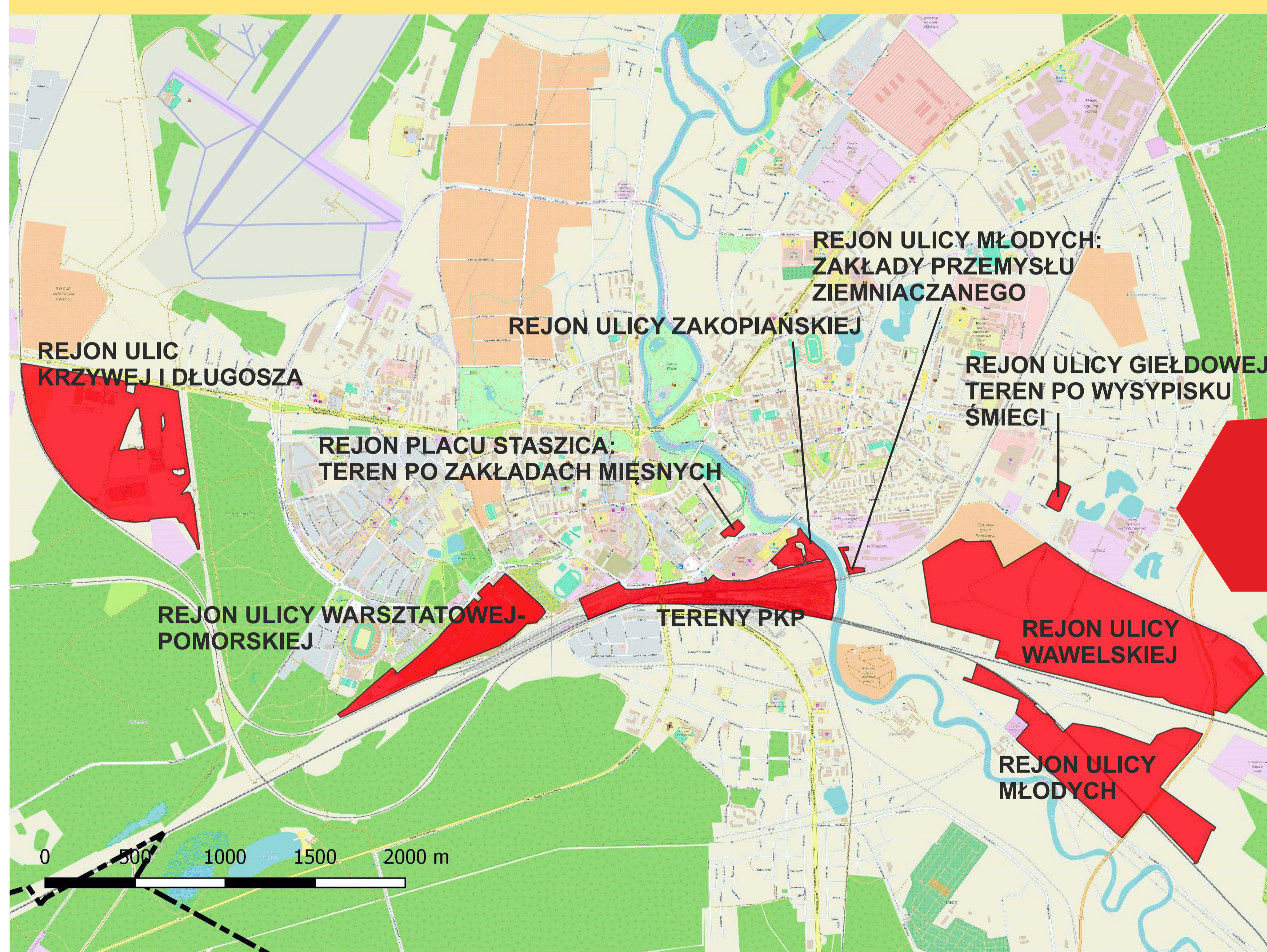
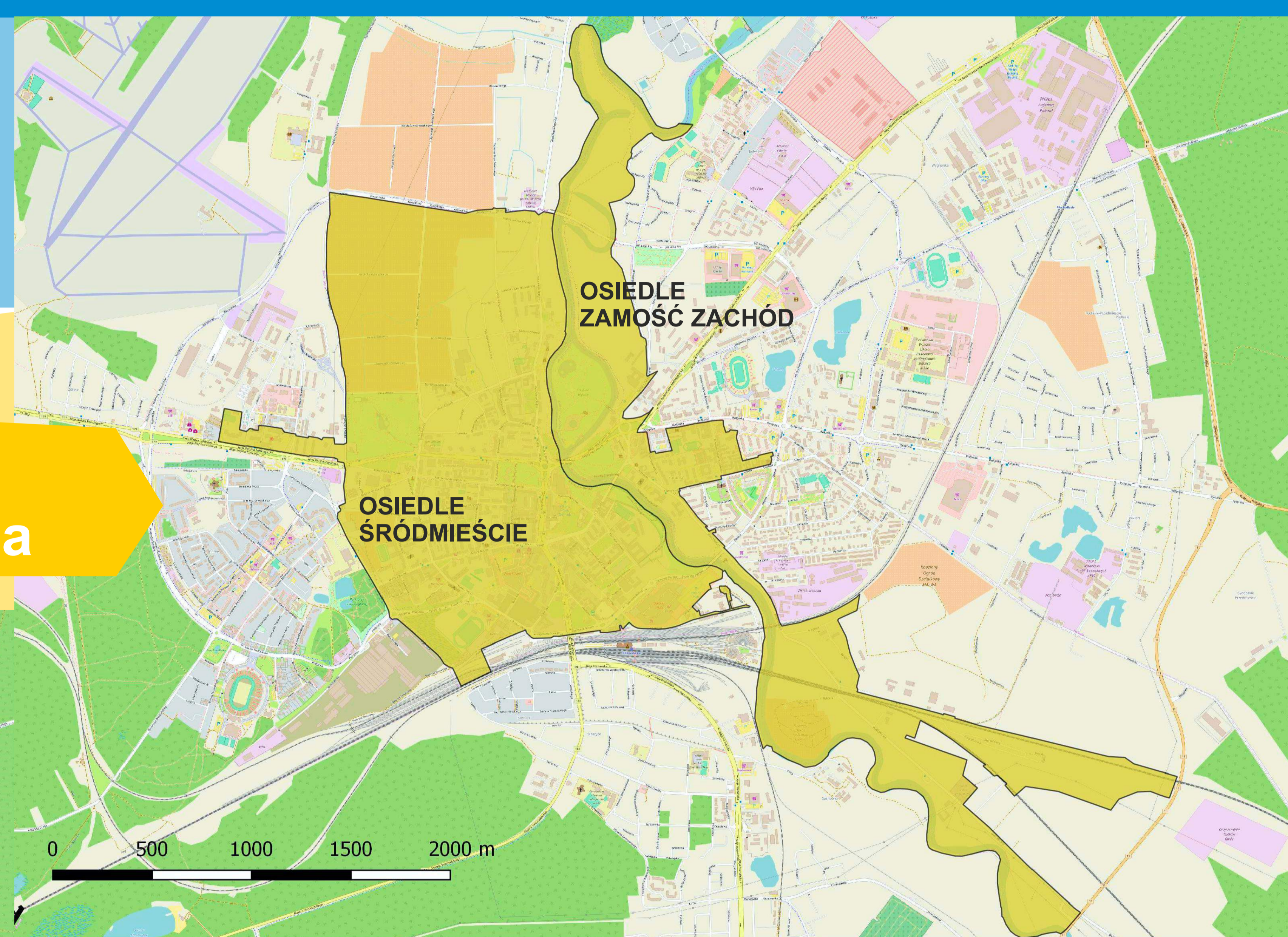


ZASIĘG PRZESTRZENNY OBSZARU REWITALIZACJI

Liczba ludności: 18,5 tys.
- 25,41% ogólnej liczby mieszkańców m.Piły
Powierzchnia: ok. 1272 ha
- 12,4% ogólnej powierzchni m.Piły

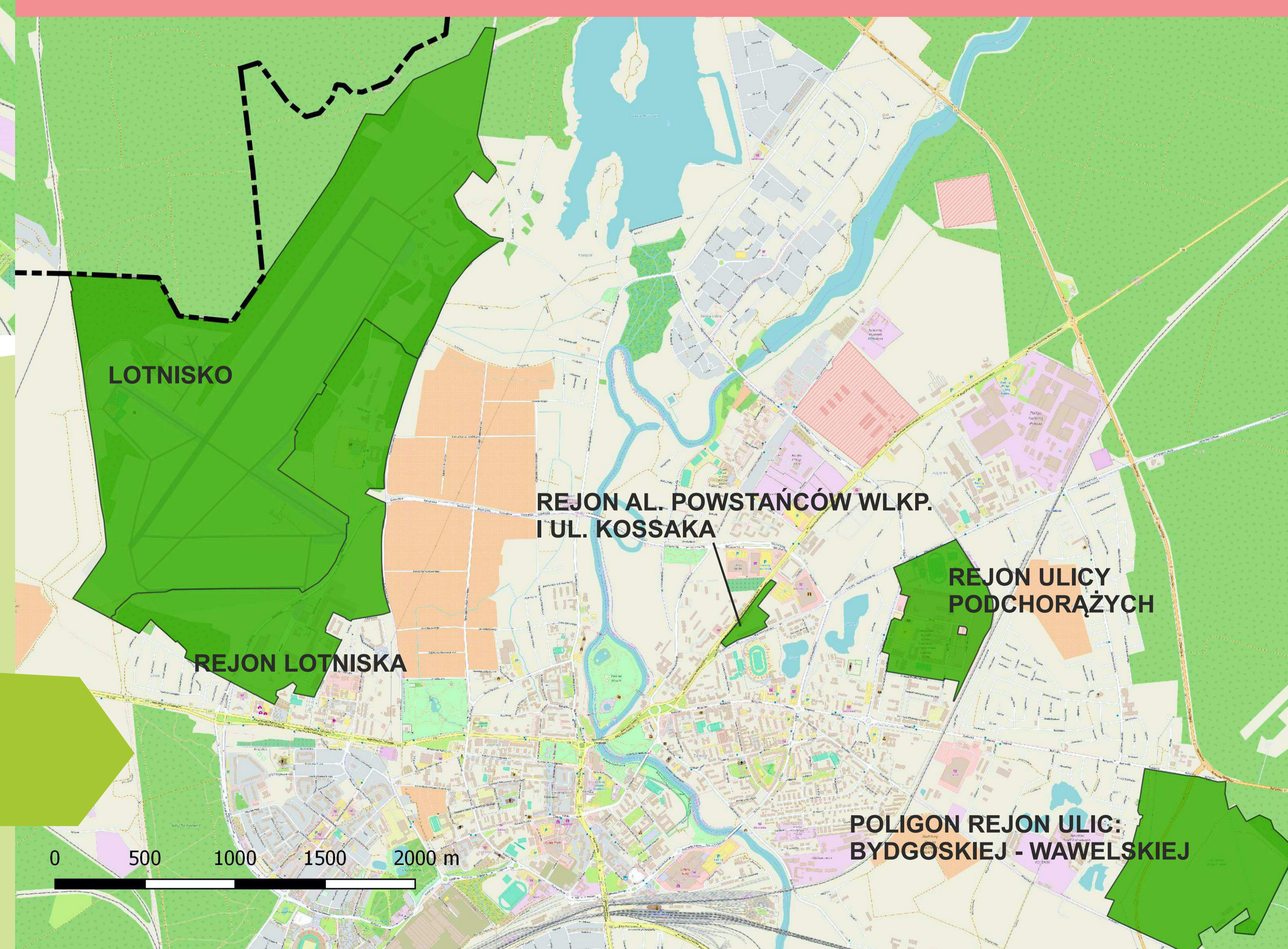
Legenda
 granica miasta
 obszary rewitalizacji:
 tereny zamieszkałe
 tereny poprzemysłowe
 tereny powojkowe

Tereny zamieszkałe
Powierzchnia: ok. 480 ha



Tereny poprzemysłowe
Powierzchnia: ok. 246 ha

Tereny powojkowe
Powierzchnia: ok. 546 ha



GMINNY PROGRAM REWITALIZACJI DLA MIASTA PIŁY

Wizja obszaru po przeprowadzeniu rewitalizacji

Zrewitalizowane obszary są bogate swoją różnorodnością, dzięki czemu stanowią odpowiednie miejsce do życia, pracy i wypoczynku. Śródmieście i Zamość zapewniają wysoką jakość zamieszkania, pozwalają aktywnie spędzać wolny czas w dobrze zorganizowanej przestrzeni publicznej i w atrakcyjnych terenach zieleni.

Cel główny

Ożywienie społeczne, gospodarcze i przestrzenne Piły poprzez zintegrowane działania prowadzone na obszarze rewitalizacji zmierzające do zrównoważonego rozwoju miasta

Cel strategiczny 1
SPOŁECZEŃSTWO
obszaru rewitalizacji

Cel strategiczny 2
GOSPODARKA
obszaru rewitalizacji

Cel strategiczny 3
PRZESTRZEN
obszaru rewitalizacji

Cel szczegółowy 1.1
Ograniczenie problemów społecznych

Cel szczegółowy 1.2
Poprawa warunków dla edukacji i rozwój kultury

Cel szczegółowy 2.1
Aktywizacja gospodarcza

Cel szczegółowy 2.2
Usprawnienie komunikacji

Cel szczegółowy 3.1
Poprawa warunków mieszkaniowych

Cel szczegółowy 3.2
Porządkowanie przestrzeni publicznych

Cel szczegółowy 3.3
Zagospodarowanie przestrzeni dla sportu i rekreacji, edukacji i kultury

GMINNY PROGRAM REWITALIZACJI DLA MIASTA PIŁY

USPOŁECZNIENIE I INFORMOWANIE - SPACERY BADAWCZE

Spacery badawcze były jedną z form aktywizacji interesariuszy rewitalizacji. Miejsca spacerów badawczych w dniu 9 lutego 2017 roku, w trzech rejonach obszaru rewitalizacji. Efektem spacerów badawczych były koncepcje zagospodarowania przestrzennego wizytowanych miejsc.

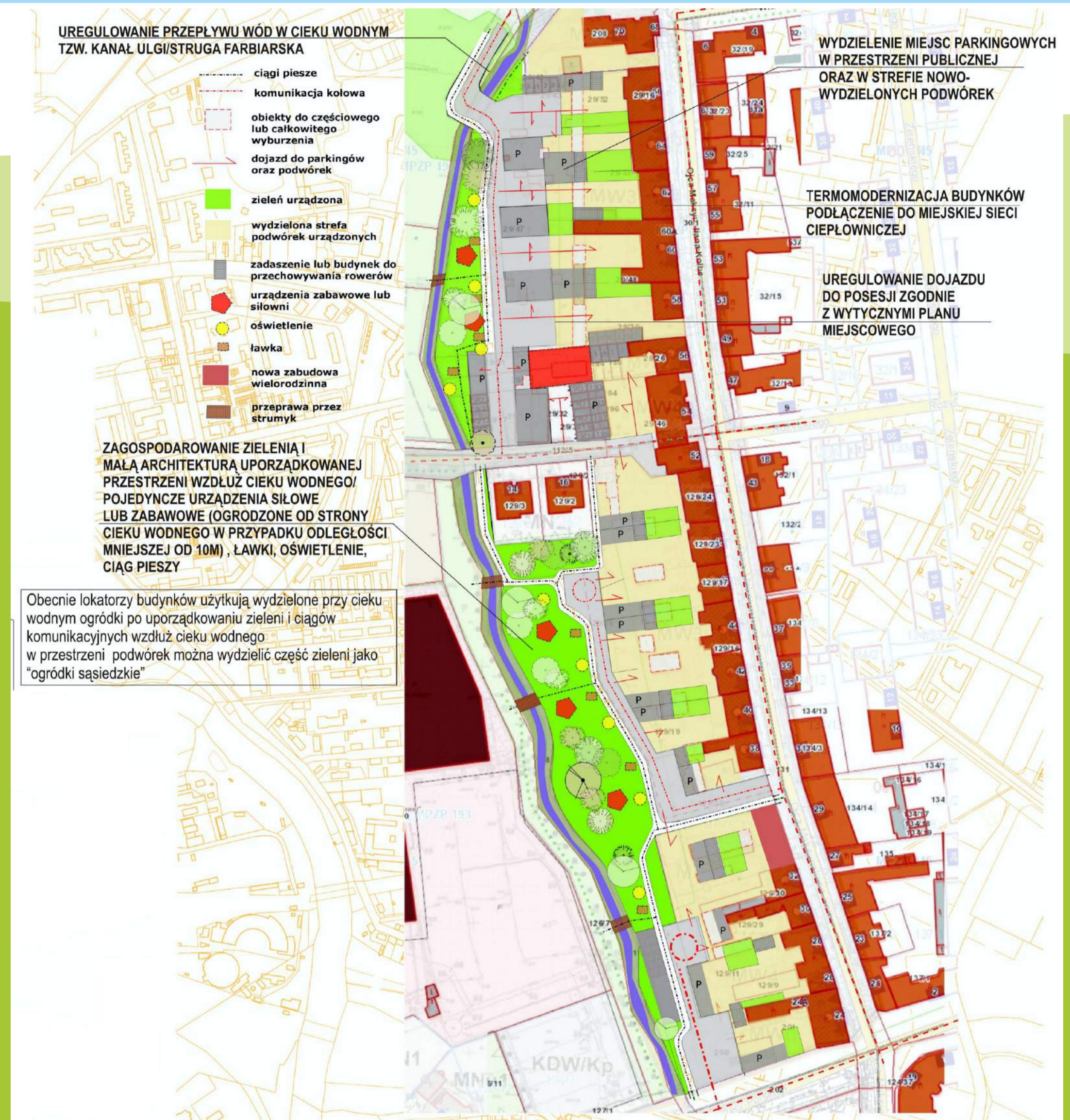


Miejsce zbiórki



Rejon ulic Kolbego,
Wiatracznej,
Różyckiego,
Dzieci Polskich
i Ogińskiego

spacer badawczy



koncepcja zagospodarowania terenu

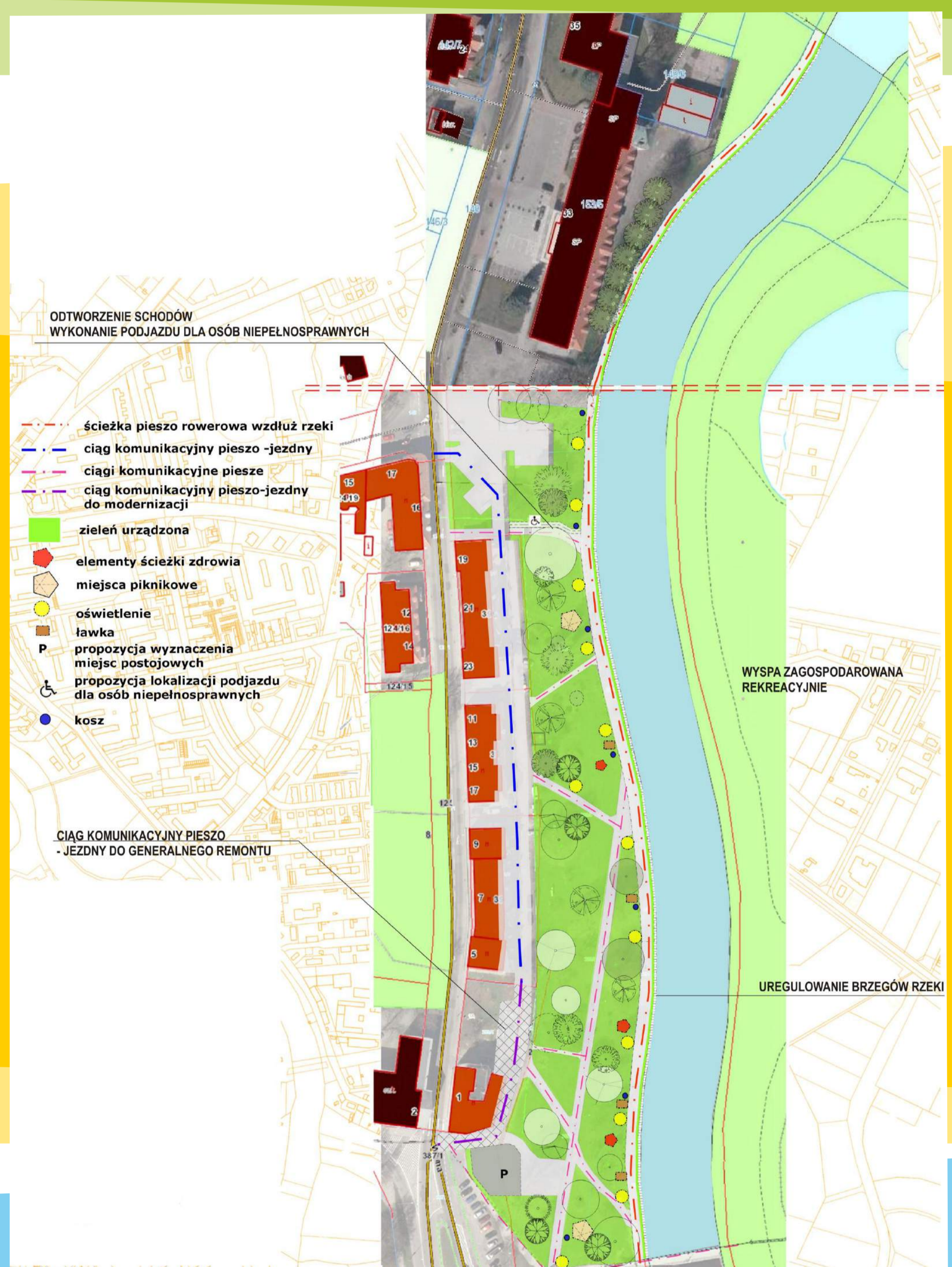


Miejsce zbiórki



Rejon pomiędzy
kamienicami
przy alei Niepodległości
a rzeką Gwdą,
od mostka na wyspę
do siedziby
Starostwa Powiatowego
w Pile

spacer badawczy



koncepcja zagospodarowania terenu




Miejsce zbiórki



Rejon przy
ulicy Staromiejskiej
58-66
(dawna ul. Buczka)

spacer badawczy



koncepcja zagospodarowania terenu

GMINNY PROGRAM REWITALIZACJI DLA MIASTA PIŁY

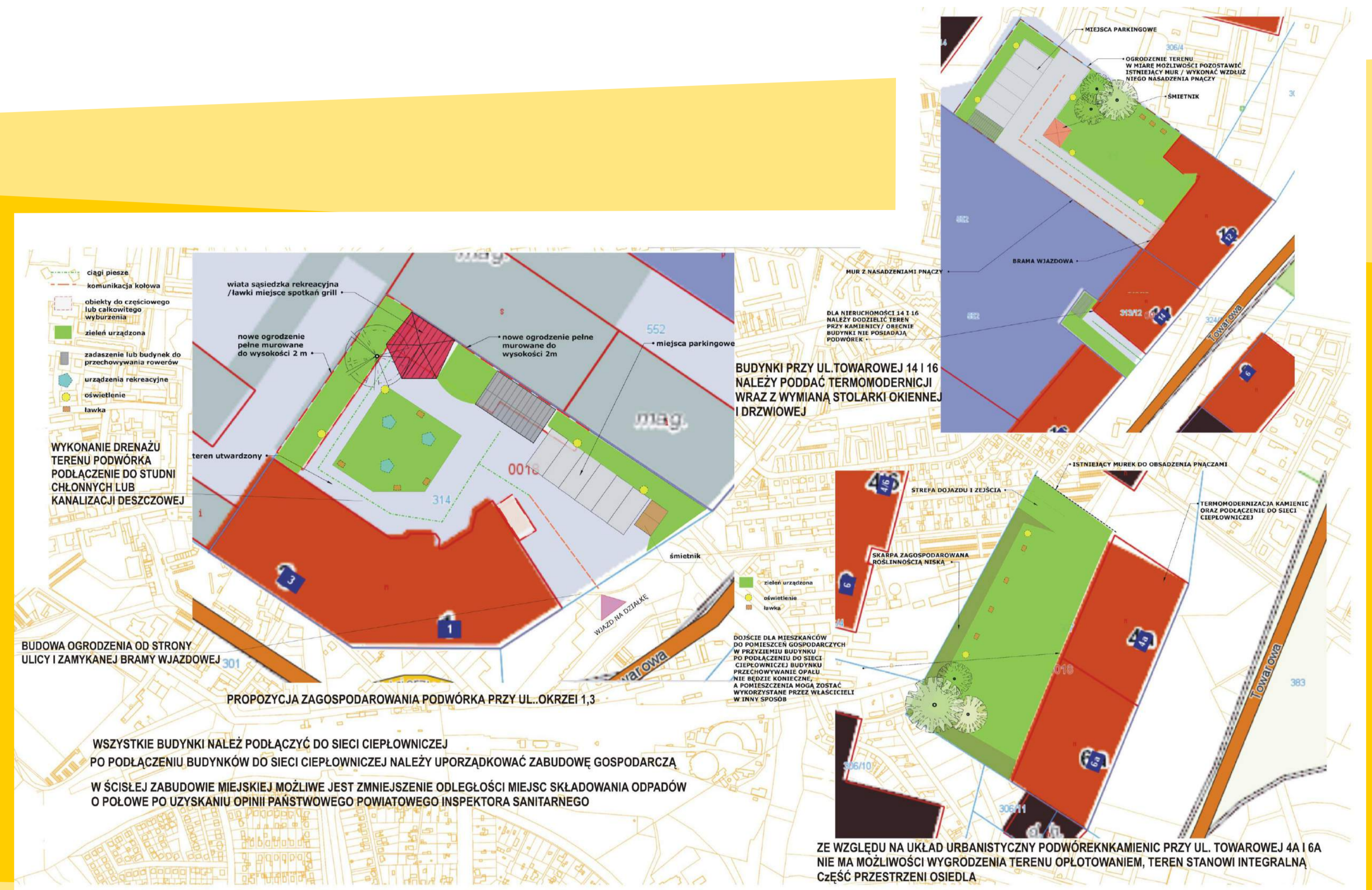
USPOŁECZNIENIE I INFORMOWANIE - SPACERY BADAWCZE

Spacery badawcze były jedną z form aktywizacji interesariuszy rewitalizacji. Miejsca spacerów badawczych w dniu 9 lutego 2017 roku, w trzech rejonach obszaru rewitalizacji. Efektem spacerów badawczych były koncepcje zagospodarowania przestrzennego wizytowanych miejsc.



Rejon ulic
od Okrzei 1, 3
do
Towarowej
12, 14, 16
oraz 4a, 6a

spacer badawczy

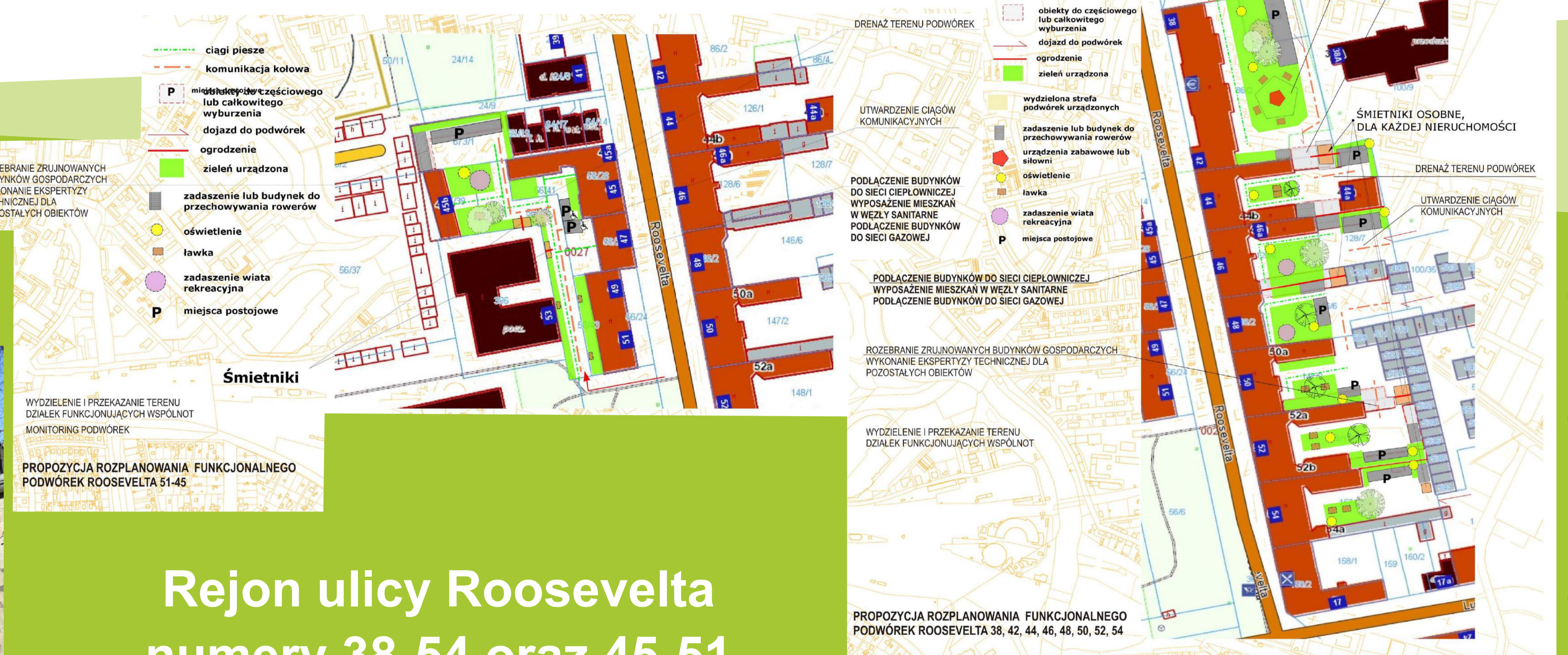


koncepcja zagospodarowania terenu



Rejon ulicy Roosevelta
numery 38-54 oraz 45-51

spacer badawczy

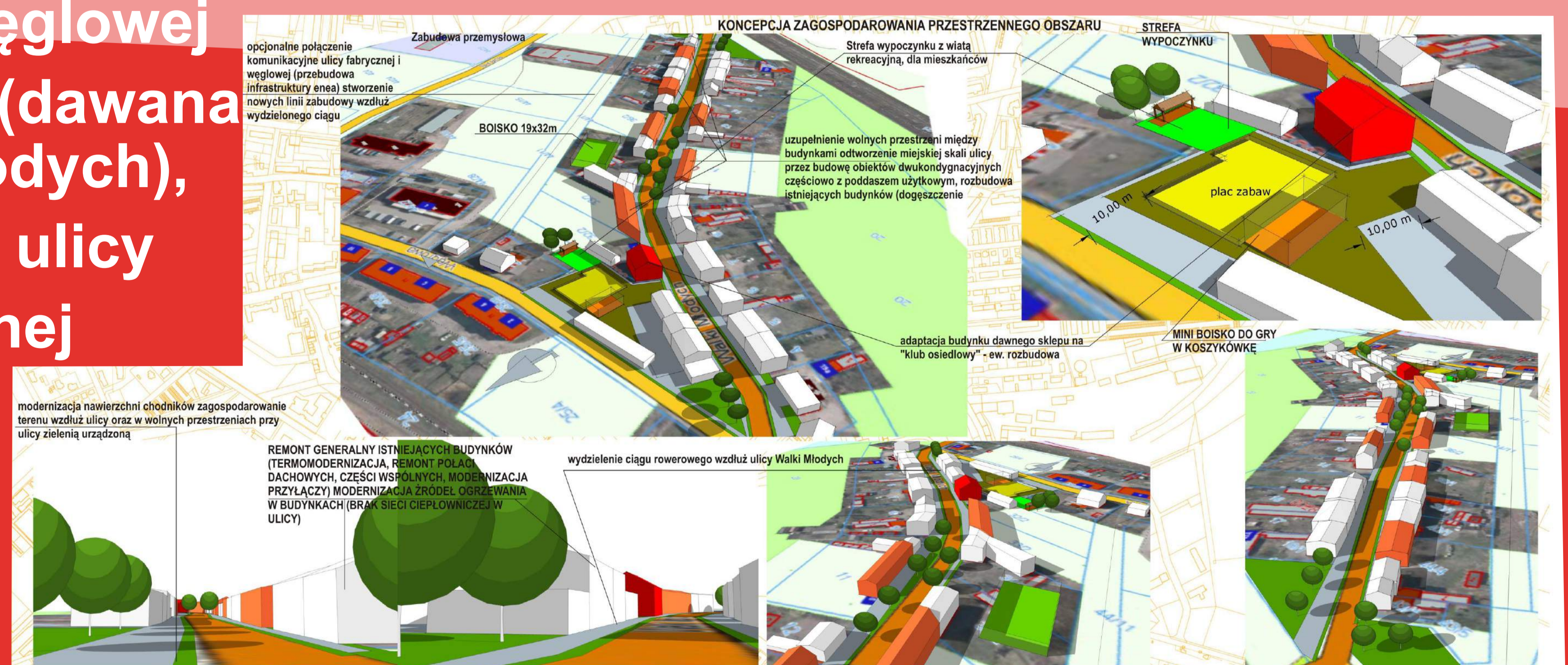


koncepcja zagospodarowania terenu



Rejon ulic Węglowej
oraz Młodych (dawana
ul. Walki Młodych),
odcinek do ulicy
Fabrycznej

spacer badawczy



koncepcja zagospodarowania terenu

GMINNY PROGRAM REWITALIZACJI DLA MIASTA PIŁY

USPOŁECZNIENIE I INFORMOWANIE

Formy uspołecznienia procesu opracowania Gminnego programu rewitalizacji miasta Piły prócz spacerów badawczych obejmowały również spotkania, konsultacje, badania ankietowe, wywiady pogłębione, dystrybucję ulotek i plakatów, informacje na stronie internetowej miasta.



Spotkanie konsultacyjne dot. obszarów zdegradowanego i rewitalizacji, 17 listopada 2016 r.



Spotkanie otwarte, 23 stycznia 2017 r.



Spotkanie otwarte, 26 stycznia 2017 r.

OPRACOWANIE GMINNEGO PROGRAMU REWITALIZACJI DLA MIASTA PIŁY

Prezydent Miasta Piły zaprasza do udziału w konsultacjach społecznych projektu uchwały Rady Miasta Piły w sprawie wyznaczenia obszarów zdegradowanego i obszarów rewitalizacji na terenie miasta Piły

Konsultacje 20.10.2016 r. - 18.11.2016 r.

Otwarte spotkanie konsultacyjne: 17.11.2016 r., godzina 15:30
Inwest-Park w Piłce, ul. Dąbrowskiego 8 (kuchnia sali miejskiej)

Wypełnij formularz, ankietę

weź udział w otwartym spotkaniu konsultacyjnym

Projekt uchwały, szczegóły konsultacji: www.pila.pl/zakladka/Rewitalizacja
www.konsultacje.spoeczne.pila.pl

OPRACOWANIE GMINNEGO PROGRAMU REWITALIZACJI DLA MIASTA PIŁY

Prezydent Miasta Piły zaprasza do udziału w konsultacjach społecznych projektu Gminnego programu rewitalizacji dla miasta Piły

Projekt Gminnego programu rewitalizacji dla miasta Piły został opracowany zgodnie z ustawą o rewitalizacji. Dokument ten będzie podlegał wydatkowi do realizacji procesu rewitalizacji terenów zdegradowanych obszarów na terenie Piły na obszarach wyznaczonych w załączniku nr 1 do uchwały Rady Miasta Piły z dnia 14.06.2017 r. w sprawie wyznaczenia obszarów zdegradowanych i obszarów rewitalizacji na terenie miasta Piły.

KONSULTACJE OTWARTE SPOTKANIE KONSULTACYJNE 14.06.2017 r., godzina 15:30
Inwest-Park w Piłce, ul. Dąbrowskiego 8

Wypełnij formularz, ankietę

weź udział w otwartym spotkaniu konsultacyjnym

OPRACOWANIE GMINNEGO PROGRAMU REWITALIZACJI DLA MIASTA PIŁY

Prezydent Miasta Piły zaprasza do udziału w konsultacjach społecznych projektu Uchwały Rady Miasta Piły w sprawie określenia zasad wyznaczenia obszarów zdegradowanych i obszarów rewitalizacji dla miasta Piły

Komitet Rewitalizacji na posiedzeniu w dniu 14.06.2017 r. (zobacz protokół) wyznaczył obszar zdegradowany i obszar rewitalizacji na terenie miasta Piły.

KONSULTACJE OTWARTE SPOTKANIE KONSULTACYJNE 14.06.2017 r., godzina 15:30
Inwest-Park w Piłce, ul. Dąbrowskiego 8

Wypełnij formularz, ankietę

weź udział w otwartym spotkaniu konsultacyjnym

Ulotki i plakaty

Projekt Gminnego programu rewitalizacji dla miasta Piły - ankieta konsultacyjna

Ankieta jest jedną z form konsultacji projektu Gminnego programu rewitalizacji dla miasta Piły opracowanego przez firmę Lider Projekt Sp. z o.o. na zlecenie Gminy. Projekt dokumentu podlega konsultacjom społecznym na podstawie ustawy o rewitalizacji z dnia 9 października 2015r. (art. 17 ust. 2 pkt 5). Projekt programu został udostępniony na stronie Urzędu Miasta Piły www.pila.pl w zakładce Rewitalizacja. Uprzejmie prosimy o odpowiedź na pytania ankietowe.

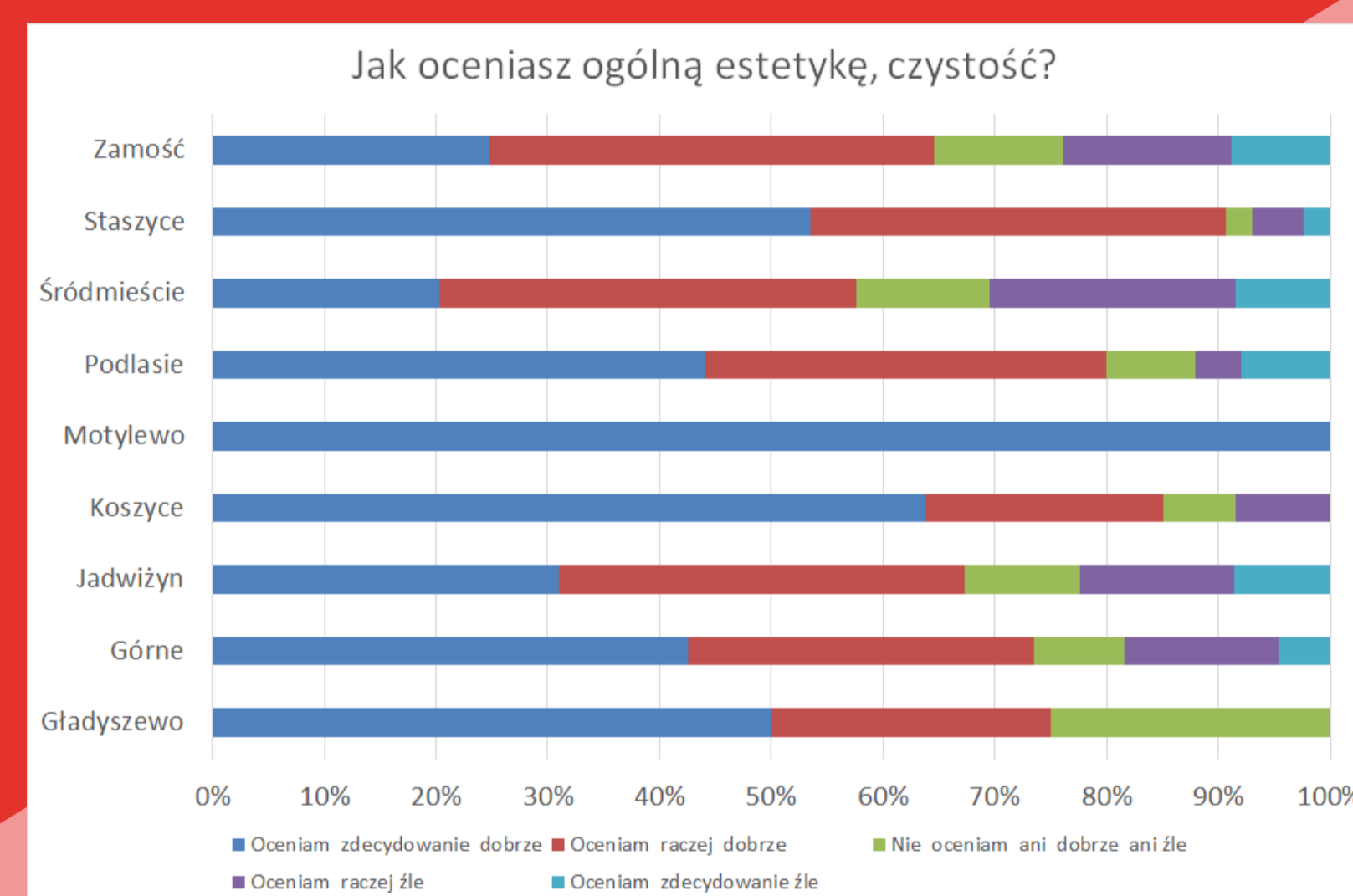
Projekt pn. „Opracowanie gminnego programu rewitalizacji dla miasta Piły” realizowany przy współfinansowaniu ze środków Unii Europejskiej w ramach Programu Operacyjnego Pomoc Techniczna 2014-2020

Czy wiza stanu obszaru po przeprowadzeniu rewitalizacji, cele rewitalizacji i kierunki zostały określone prawidłowo?

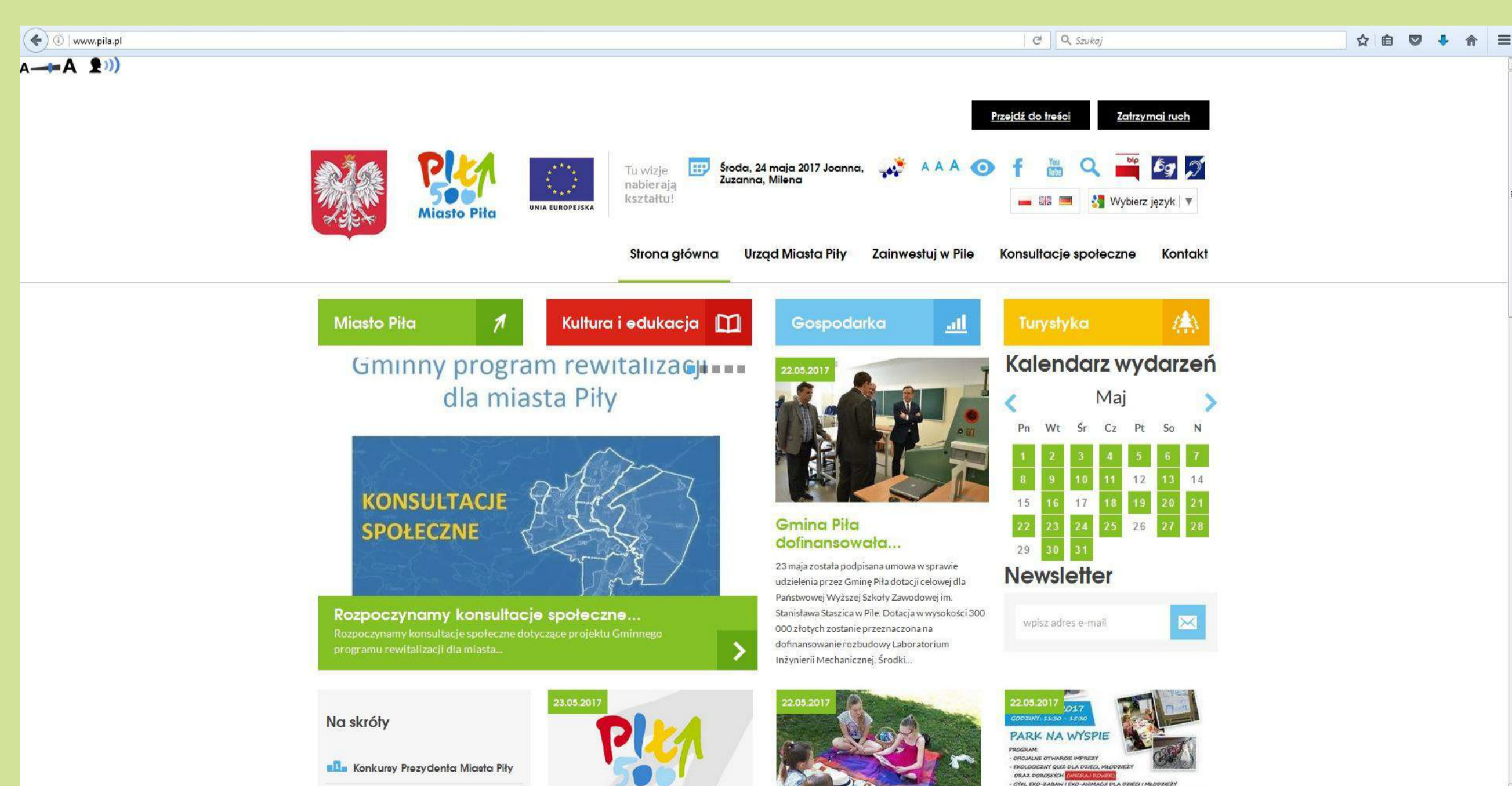
Tak i nie mam zastrzeżeń

Tak, ale dodałbym/dodałabym inne treści

Nie, mam zastrzeżenia



Ankiety uliczne i internetowe



Strona internetowa www.pila.pl zakładka Rewitalizacja

Spotkanie konsultacyjne dot. projektu Gminnego programu rewitalizacji dla miasta Piły i Komitetu Rewitalizacji miasta Piły, 14 czerwca 2017 r.



GMINNY PROGRAM REWITALIZACJI DLA MIASTA PIŁY

Szacunkowe ramy finansowe

Wartość projektów rewitalizacyjnych

Projekty podstawowe	334 063 247 zł
Projekty uzupełniające	122 995 330 zł
Łącznie	457 058 577 zł

Potencjalne źródła finansowania

Fundusze UE

Publiczne środki krajowe

Instrumenty zwrotne

Budżet miasta

Środki prywatne

Liczba projektów i szacunkowe ramy finansowe w podziale na cele strategiczne

Cel strategiczny 1
SPOŁECZEŃSTWO
obszaru rewitalizacji

Cel strategiczny 2
GOSPODARKA
obszaru rewitalizacji

Cel strategiczny 3
PRZESTRZEN
obszaru rewitalizacji

22 projekty podstawowe
116 000 075 zł

4 projekty uzupełniające
5 017 000 zł

12 projektów podstawowych
113 916 932 zł

11 projektów uzupełniających
50 781 000 zł

11 projektów podstawowych
104 146 240 zł

18 projektów uzupełniających
67 197 330 zł

GMINNY PROGRAM REWITALIZACJI DLA MIASTA PIŁY

Wdrażanie, zarządzanie i monitorowanie

WDRAŻANIE

Zgodnie z art. 3 ust. 1 ustawy o rewitalizacji przygotowanie, koordynowanie i tworzenie warunków do prowadzenia rewitalizacji, a także jej prowadzenie stanowi zadanie własne gminy. Zadania te powinny być realizowane w sposób jawny i przejrzysty, z zapewnieniem aktywnego udziału interesariuszy na każdym etapie, a także w sposób zapobiegający wykluczeniu mieszkańców obszaru rewitalizacji z możliwości korzystania z pozytywnych efektów procesu rewitalizacji.

ZARZĄDZANIE

Prezydent Miasta Piły

II Zastępca Prezydenta Miasta Piły

Wydział Rozwoju
i Funduszy Europejskich

Pozostałe wydziały
Urzędu Miasta Piły

Inne jednostki
organizacyjne Miasta

Pełnomocnik ds. rewitalizacji
Zespół zadaniowy ds. rewitalizacji

Komitet Rewitalizacji
miasta Piły

Mieszkańcy

Przedsiębiorcy

Zarządcy nieruchomości

Przedstawiciele organizacji
pozarządowych

MONITOROWANIE

Właściwie zaprojektowany system monitorowania realizacji programu rewitalizacji zapewni jego skuteczną i efektywną realizację oraz pozwoli na reakcję w przypadku pojawienia się trudności i przeszkód w procesie rewitalizacji. System monitorowania gminnego programu rewitalizacji opiera się na monitoringu ilościowym i jakościowym.

MONITORING ILOŚCIOWY

1. Monitorowanie podstawowych parametrów Gminnego programu rewitalizacji na etapie przyjęcia programu oraz późniejszych jego aktualizacji.
2. Monitorowanie realizacji celów i efektów realizacji Gminnego programu rewitalizacji poprzez analizę poziomu wybranych wskaźników wykorzystywanych na etapie delimitacji obszarów zdegradowanych.
3. Bieżące monitorowanie poziomu wdrażania Gminnego programu rewitalizacji.

MONITORING JAKOŚCIOWY

Monitorowanie metodą jakościową będzie odbywać się za pomocą danych jakościowych mierzących skuteczność prowadzonych działań.

SPODZIEWANE EFEKTY REWITALIZACJI

- Ograniczenie problemów społecznych
- Wzrost jakości życia, integracja mieszkańców
- Aktywizacja gospodarcza
- Podniesienie poziomu bezpieczeństwa, w tym drogowego

- Poprawa warunków mieszkaniowych
- Poprawa jakości zagospodarowania przestrzeni publicznych
- Lepsze wyposażenie w infrastrukturę techniczną i społeczną