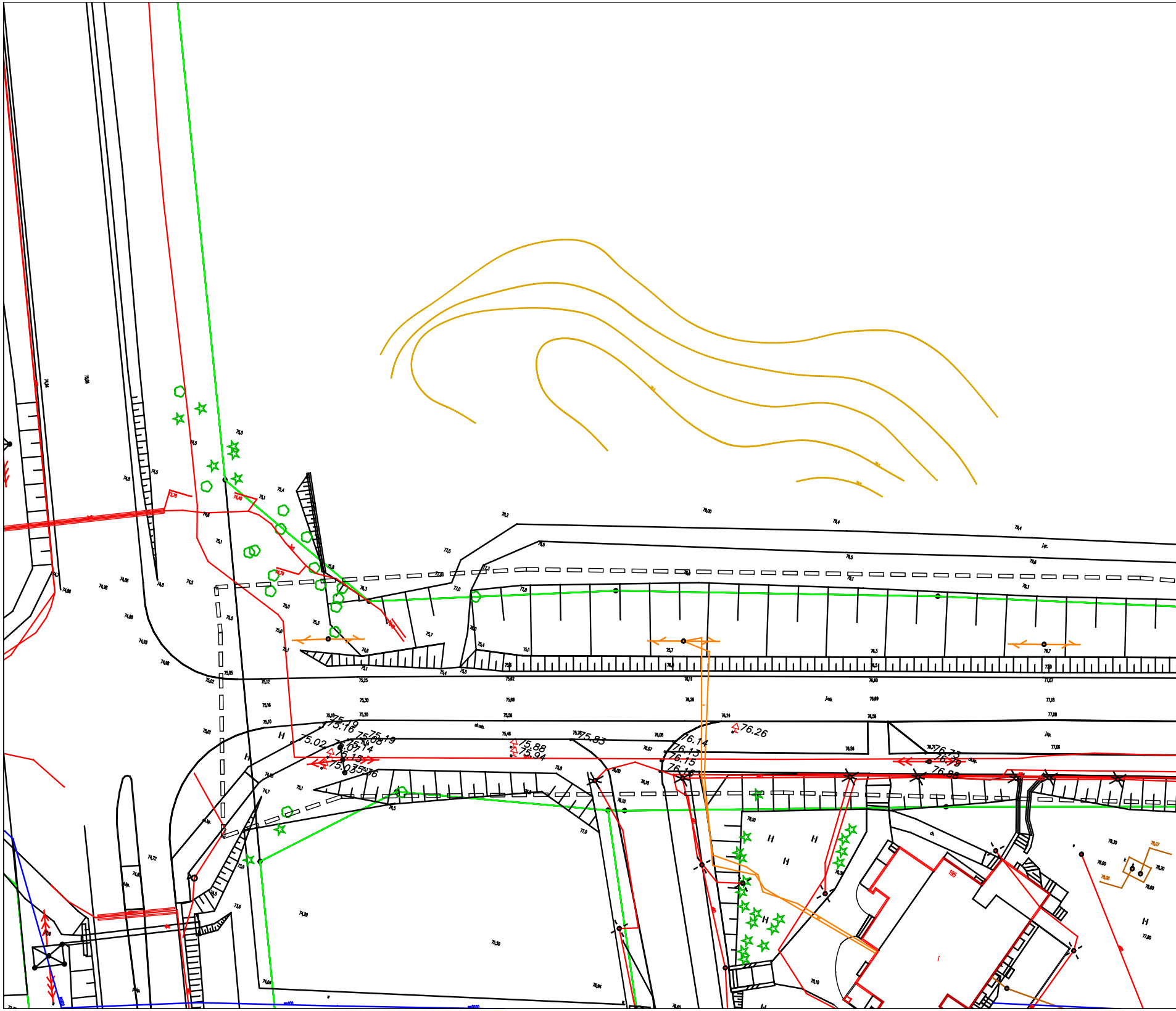
75.19
75.16
75.02
75.08
75.19
75.07
75.14
75.15
75.03
75.36
75.88
75.94
75.83
76.14
76.13
76.15
76.16
76.26
76.73
76.79
76.88
75,25
75,30
75,20
75,18
75,62
75,69
75,56
75,46
75,76
76,11
76,26
76,24
76,08
76,07
76,00
76,10
76,69
76,56
76,71
78,10
77,0
75,8
75,1
75,4
75,5
ch.mb.
ch.lp.
ch.

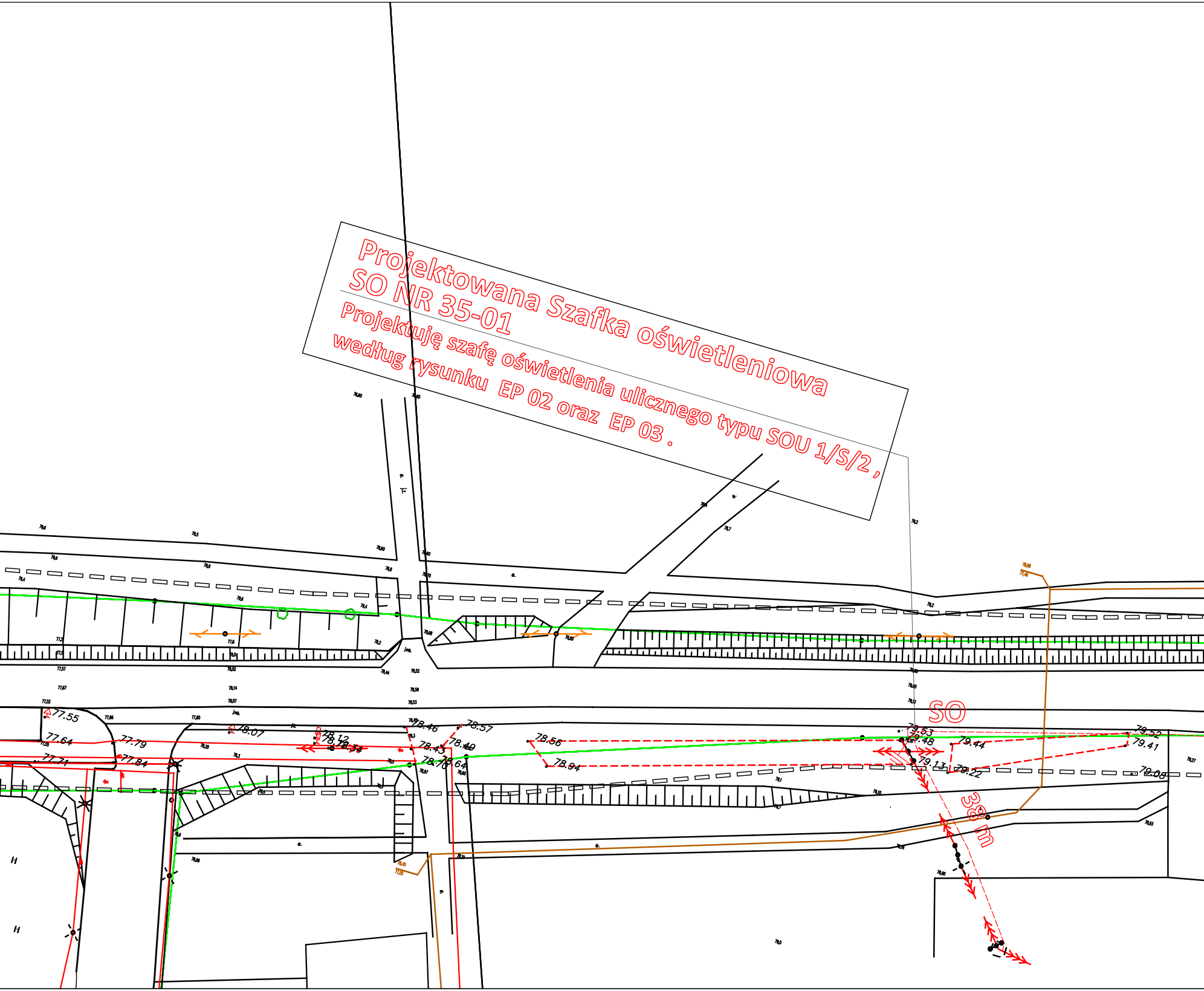
Projektowana Szafka oświetleniowa
SO NR 35-01
Projektuję szafę oświetlenia ulicznego typu SOU 1/S/2 ,
według rysunku EP 02 oraz EP 03 .
SO
38 m
77.55
77.64
77.71
77.79
77.84
78.07
78.12
78.34
78.46
78.57
78.43
78.49
78.70
78.64
78.56
78.94
79.53
79.48
79.44
79.13
79.22
79.52
79.41
79.08

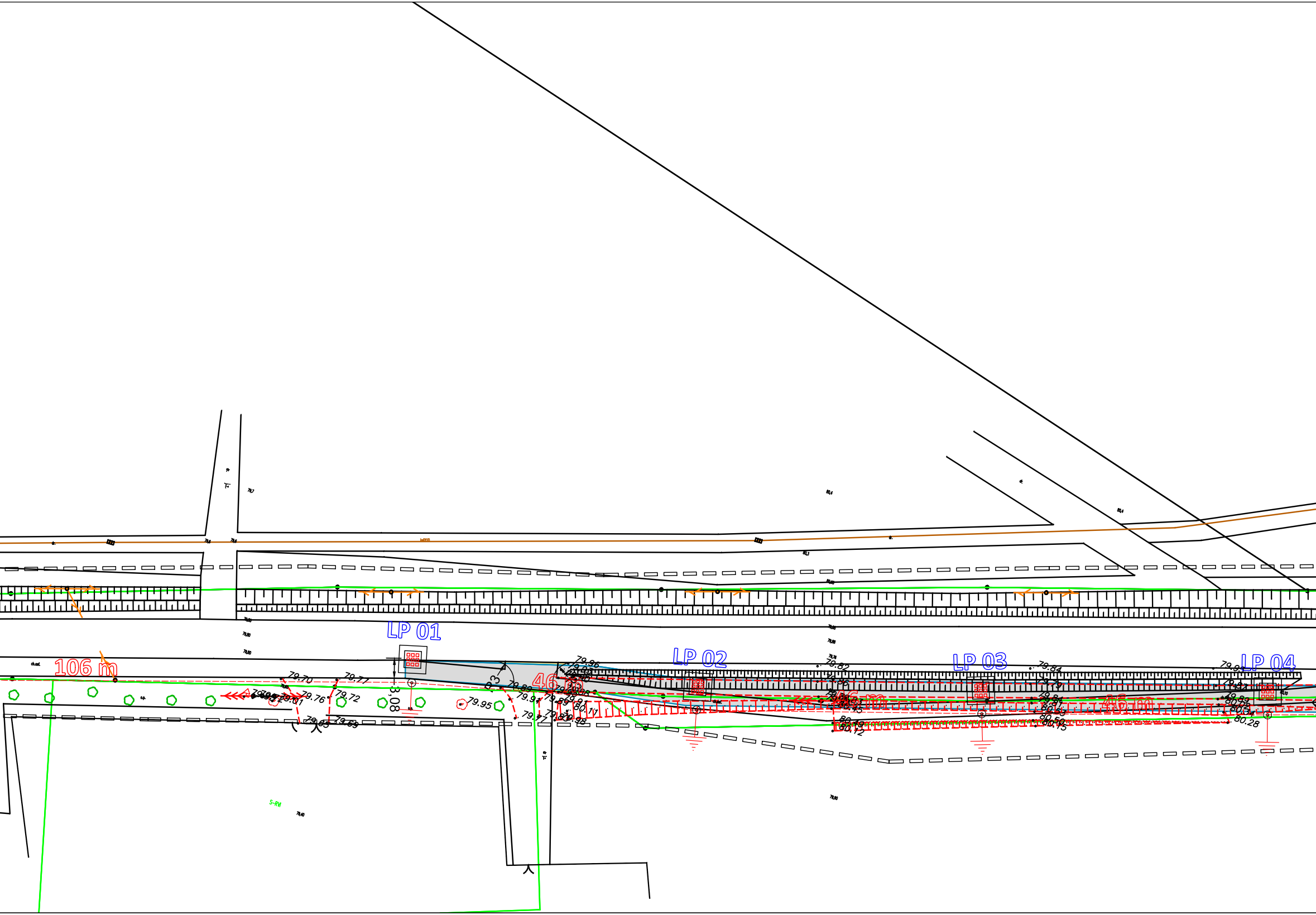
LP 01
LP 02
LP 03
LP 04
106 m
46 m
46 m
46 m
3,08
R3
79.70
79.77
79.76
79.72
79.95
79.89
79.91
79.89
79.77
79.96
80.11
79.98
79.65
79.69
79.82
79.84
80.28
S-RV

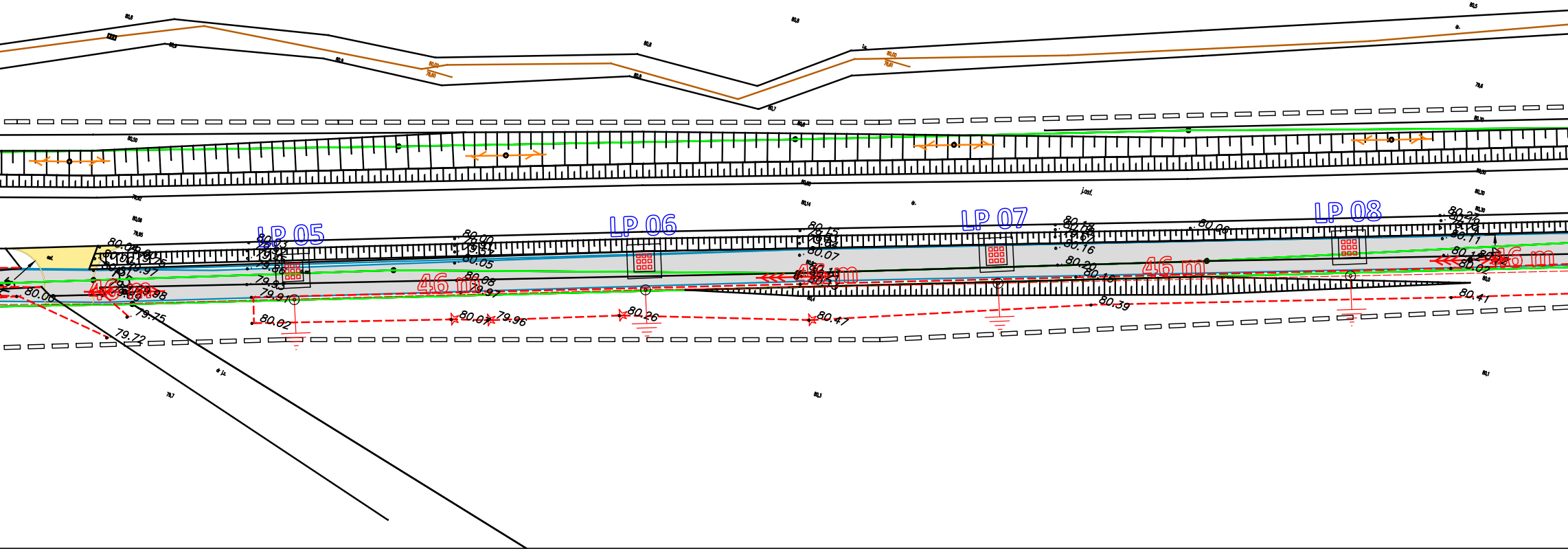

LP 05
LP 06
LP 07
LP 08
46 m
46 m
46 m
46 m
46 m
80.00
80.05
80.08
79.97
80.15
80.07
80.16
80.20
80.16
80.08
80.11
80.02
80.06
79.91
80.02
80.07
79.96
80.26
80.47
80.39
80.41
79.75
79.72

▨ ścieżka rowerowa

🟨 Zjazdy

— proj. obrzeże

— proj. krawężnik

LP 01 proj. lampa oświetleniowa

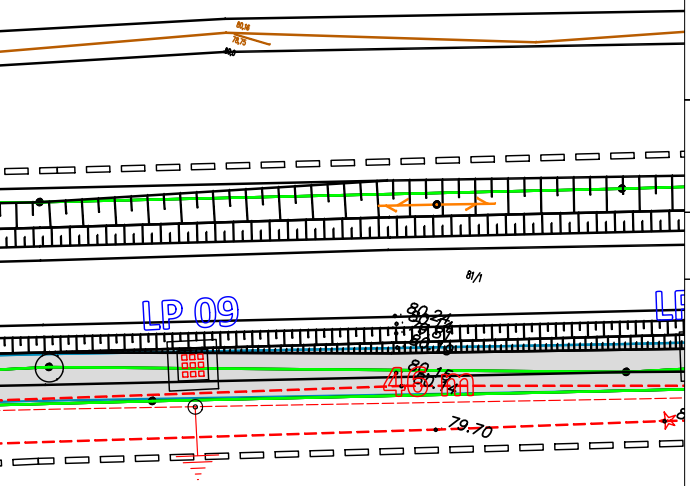
LP 09
81/1
79.70

Wykonawca projektu

Biuro Projektowe Renata Krajczewska -Jędrusiak

Żwirki i Wigury 9/1, 87-840 Lubień Kujawski

Inwestor

Urząd Miasta Piły, Plac Staszica 10, 64-920 Piła

Nazwa i adres obiektu budowlanego :

Poprawa infrastruktury łączącej jednostki osadnicze Pilskiego OSL podnoszącej jego spójmość komunikacyjną i bezpieczeństwo - opracowanie dokumentacji projektowo-kosztorysowych oraz Specyfikacji Technicznych Wykonania i Odbioru Robót na budowę/przebudowę ciągów pieszorowerowych w Pile. - **Zadanie nr 3**

Odcinek 5 - Ciąg pieszo-rowerowy wzdłuż drogi na Zelgniewo - od drogi 10/11 do ośrodka Geovita.

Część opracowania:

PROJEKT BUDOWLANY

Stanowisko	Nazwisko, uprawnienia,	Podpis	
Projektant	Mariusz Jabłoński UA-V-7342-5/22/98 Wk		SKALA 1:500
	Data 14-10-2016		NR RYS. 1.1