

Zarządzenie Nr 442(311) 16

Prezydenta Miasta Piły

z dnia 11 października 2016r.

w sprawie przeprowadzenia konsultacji społecznych dotyczących projektu uchwały Rady Miasta Piły w sprawie wyznaczenia obszaru zdegradowanego i obszaru rewitalizacji na terenie miasta Piły

Na podstawie art. 5a ust. 1, art. 30 ust. 1 i ust. 2 pkt. 1 ustawy z dnia 8 marca 1990 r. o samorządzie gminnym (Dz. U. z 2016 r. poz. 446 ze zm.), art. 11 ust. 3 w związku z art. 6 ustawy z dnia 9 października 2015 r. o rewitalizacji (Dz. U. z 2015 r., poz. 1777 ze zm.) oraz Uchwały Nr IX/119/15 Rady Miasta Piły z dnia 30 czerwca 2015 r. w sprawie zasad i trybu przeprowadzania konsultacji społecznych na terenie Miasta Piły (Dz. Urz. Województwa Wielkopolskiego z 2015 r. poz. 4458 ze zm.), zarządzam co następuje:

§ 1. Zarządza się przeprowadzenie konsultacji społecznych, zwanych dalej konsultacjami, dotyczących projektu uchwały Rady Miasta Piły w sprawie wyznaczenia obszaru zdegradowanego i obszaru rewitalizacji na terenie miasta Piły, stanowiącego załącznik nr 1 do niniejszego zarządzenia.

§ 2. Celem konsultacji jest zebranie uwag, opinii i propozycji od interesariuszy rewitalizacji w rozumieniu art. 2 ust. 2 ustawy z dnia 9 października 2015 r. o rewitalizacji, dotyczących projektu uchwały Rady Miasta Piły w sprawie wyznaczenia obszaru zdegradowanego i obszaru rewitalizacji na terenie miasta Piły.

§ 3. Konsultacje zostaną przeprowadzone w terminie od dnia 20.10.2016r. do dnia 18.11.2016r.

§ 4. 1. Konsultacje prowadzone będą w formie:

1) zbierania uwag, propozycji i opinii w postaci papierowej i elektronicznej, z wykorzystaniem formularza zgłaszania uwag, stanowiącego załącznik nr 2 do niniejszego zarządzenia, w terminie określonym w § 3; wypełniony formularz można dostarczyć elektronicznie na adres e-mail: liderprojekt@liderprojekt.pl lub papierowo na adres: Lider Projekt Sp. z o.o., Al. Marcinkowskiego 1/3, 61-745 Poznań.

2) ankiety stanowiącej załącznik nr 3 niniejszego zarządzenia, w terminie określonym w § 3; ankietę można wypełnić elektronicznie on-line lub przesłać papierowo na adres: Lider Projekt Sp. z o.o., Al. Marcinkowskiego 1/3, 61-745 Poznań.

3) otwartego spotkania z interesariuszami rewitalizacji; termin i miejsce spotkania zostaną podane do publicznej wiadomości co najmniej 7 dni przed datą spotkania, co najmniej za pośrednictwem strony internetowej www.pila.pl, portalu www.konsultacjespoleczne.pila.pl.

2. Projekt uchwały Rady Miasta Piły w sprawie wyznaczenia obszaru zdegradowanego i obszaru rewitalizacji na terenie miasta Piły wraz z załącznikami zostanie udostępniony do wglądu w Wydziale Rozwoju i Funduszy Europejskich, w pokoju nr 334 (III p.), w Urzędzie Miasta Piły, pl. Staszica 10, codziennie w dni robocze w godzinach pracy Urzędu Miasta Piły. Wersja elektroniczna projektu uchwały Rady Miasta Piły w sprawie wyznaczenia obszaru zdegradowanego i obszaru rewitalizacji na terenie miasta Piły wraz z załącznikami oraz formularz zgłaszania uwag i ankieta dostępne będą na stronie internetowej Urzędu Miasta Piły www.pila.pl w zakładce „Rewitalizacja”, w Biuletynie Informacji Publicznej www.bip.pila.pl oraz na stronie internetowej www.konsultacjespoleczne.pila.pl w zakładce „Konsultacje”.

§ 5. Zakres konsultacji jest ograniczony do zagadnień związanych z wyznaczeniem obszaru zdegradowanego i obszaru rewitalizacji na terenie miasta Piły.

§ 6. Nie będą rozpatrywane uwagi, opinie i propozycje:

- 1) zgłoszone po terminie konsultacji określonym w § 3
- 2) nie zawierające informacji o zgłaszającym, w przypadku formularza zgłaszania uwag,
- 3) złożone w innej formie niż na formularzu zgłaszania uwag oraz kwestionariuszu ankiety, z wyjątkiem propozycji i opinii zgłoszonych do protokołu w trakcie otwartego spotkania konsultacyjnego.

§ 7. Informacja o wynikach konsultacji zostanie podana do publicznej wiadomości niezwłocznie, w terminie do 21 dni od daty ich zakończenia, na stronie internetowej Urzędu Miasta Piły, w Biuletynie Informacji Publicznej oraz na stronie www.konsultacjespoleczne.pila.pl.

§ 8. Komórką organizacyjną Urzędu Miasta Piły odpowiedzialną za konsultacje jest Wydział Rozwoju i Funduszy Europejskich.

§ 9. Wykonanie zarządzenia powierza się Dyrektorowi Wydziału Rozwoju i Funduszy Europejskich.

§ 10. Zarządzenie obowiązuje z dniem podjęcia, podlega obwieszczeniu i ogłoszeniu w Biuletynie Informacji Publicznej, na stronach internetowych www.pila.pl i www.konsultacjespoleczne.pila.pl oraz na tablicy ogłoszeń Urzędu Miasta Piły.

W Z. PREZYDENTA MIASTA


Krzysztof Szewc
Zastępca Prezydenta



Załącznik nr 1 do Zarządzenia Nr 1742/011/16
Prezydenta Miasta Piły z dnia 11.10.2016r.

**w sprawie przeprowadzenia konsultacji społecznych dotyczących projektu
uchwały Rady Miasta Piły w sprawie wyznaczenia obszaru zdegradowanego
i obszaru rewitalizacji na terenie miasta Piły**

PROJEKT

Uchwała Nr

Rady Miasta Piły

z dnia

**w sprawie wyznaczenia obszaru zdegradowanego i obszaru rewitalizacji na terenie
miasta Piły**

Na podstawie art. 18 ust. 2 pkt 15 ustawy z dnia 8 marca 1990 r. o samorządzie gminnym (Dz.U. z 2016 r., poz. 446 i poz. 1579), art. 8 ust. 1, art. 11 ust. 4 i ust. 5 pkt 1 ustawy z dnia 9 października 2015 r. o rewitalizacji (Dz.U. z 2015 r., poz.1777, Dz. U. z 2016 r. poz. 1020 i poz. 1250) Rada Miasta Piły uchwala, co następuje:

§ 1. Na terenie miasta Piły wyznacza się obszar zdegradowany i obszar rewitalizacji, w granicach określonych na mapach stanowiących załączniki nr 1 i 2 do niniejszej uchwały.

§ 2. Ustanawia się na rzecz Gminy Piła prawo pierwokupu nieruchomości położonych na obszarze rewitalizacji, na niżej wymienionych podobszarach:

- 1) Rejon ulicy Wawelskiej,
- 2) Rejon ulicy Walki Młodych,
- 3) Rejon Lotniska,
- 4) Rejon ulic: Krzywej-Długosza,

według załącznika nr 2 do niniejszej uchwały.

§ 3. Wykonanie uchwały powierza się Prezydentowi Miasta Piły.

§ 4. Uchwała wchodzi w życie po upływie 14 dni od dnia ogłoszenia w Dzienniku Urzędowym Województwa Wielkopolskiego.



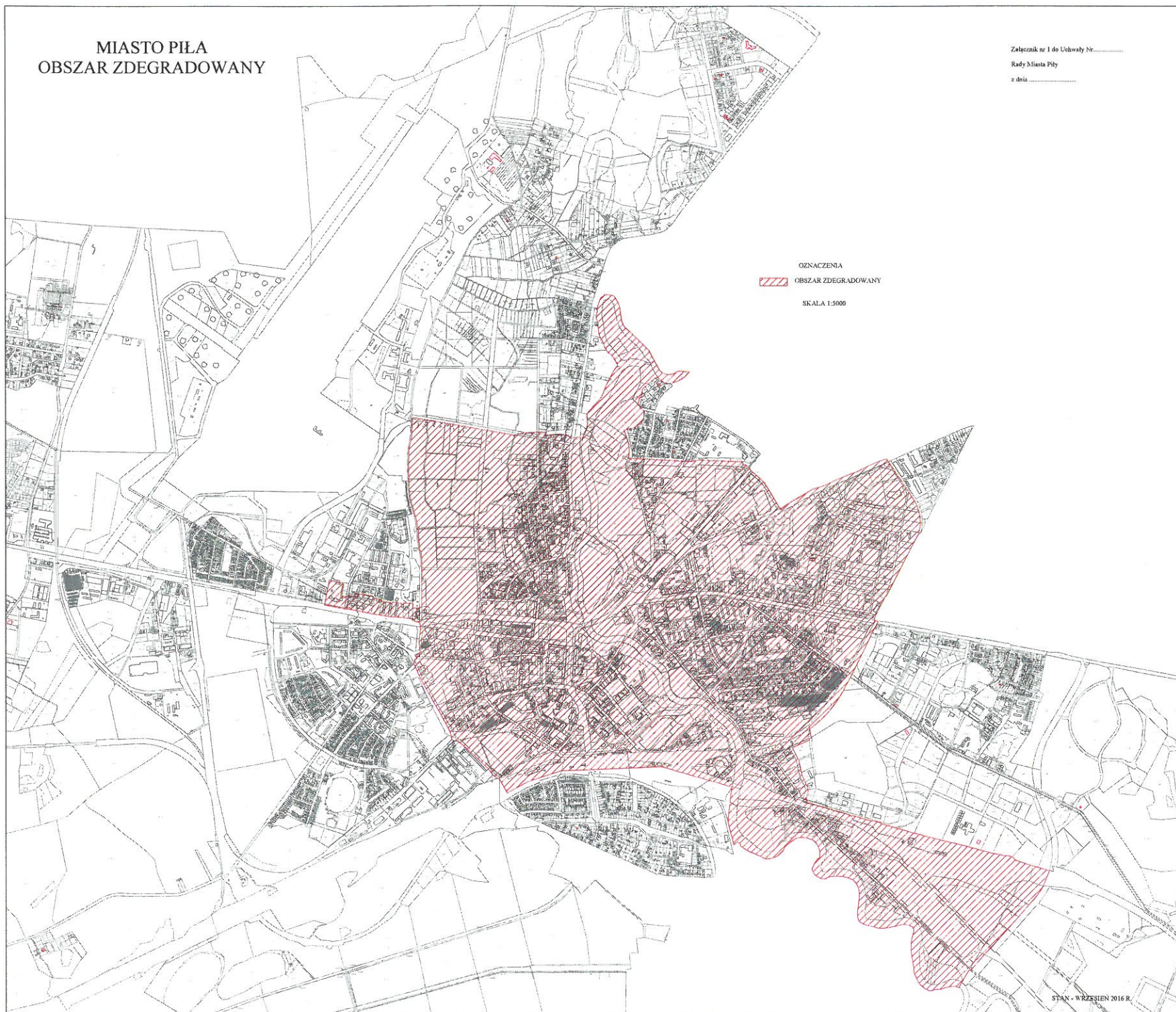
W Z. PREZYDENTA MIASTA

Krzysztof Szewc
Zastępca Prezydenta

MIASTO PIŁA
OBSZAR ZDEGRADOWANY

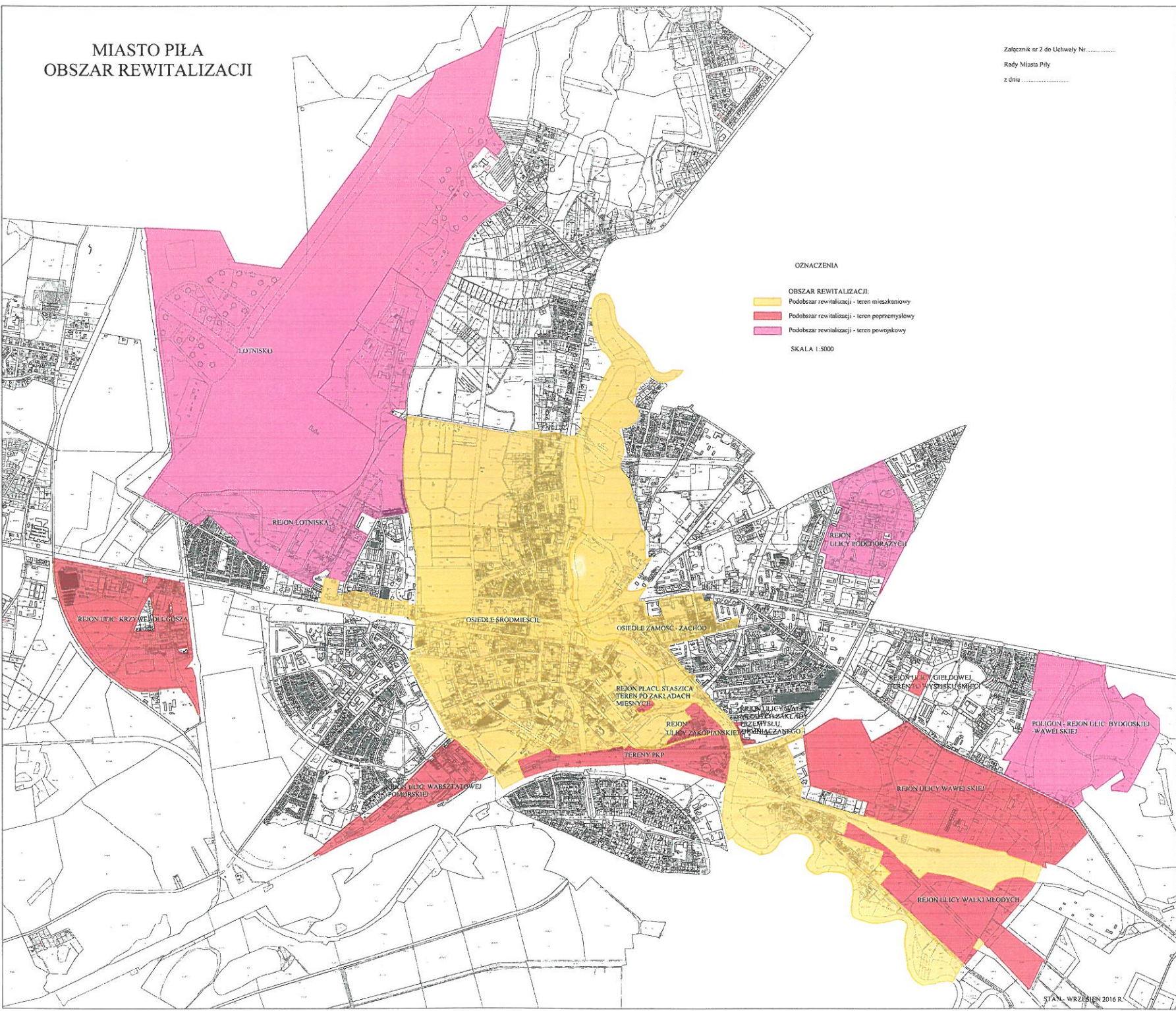
Załącznik nr 1 do Uchwały Nr
Rady Miasta Piły
z dnia

OZNACZENIA
OBSZAR ZDEGRADOWANY
SKALA 1:3000



MIASTO PIŁA OBSZAR REWITALIZACJI

Załącznik nr 2 do Uchwały Nr
Rady Miasta Piły
z dnia



Załącznik nr 2 do Zarządzenia Nr 442 (311) / 16

Prezydenta Miasta Piły
z dnia 11.10.2016r.

FORMULARZ ZGŁASZANIA UWAG

do projektu uchwały w sprawie wyznaczenia obszaru zdegradowanego i obszaru rewitalizacji na terenie miasta Piły

Lp.	Część dokumentu, do którego odnosi się uwaga (projekt uchwały, załączniki do projektu uchwały: załącznik nr 1, załącznik nr 2)	Treść proponowanej zmiany	Uzasadnienie
1.			
2.			
3.			
...			
...			

Informacje o zgłaszającym:


Imię i nazwisko zgłaszającego	
Nazwa (jeśli dotyczy) organizacji, w której imieniu zgłoszono uwagi	
e-mail	

Wypełniony formularz należy przesłać w wersji elektronicznej lub papierowej w terminie do dnia 18.11.2016r. do firmy Lider Projekt Sp. z o.o., opracowującej Gminny program rewitalizacji dla miasta Piły na adres:

Lider Projekt Sp. z o.o., Al. Marcinkowskiego 1/3, 61-745 Poznań

E-mail: liderprojekt@liderprojekt.pl, tel. (61) 828 08 11

W Z. PREZYDENTA MIASTA


Krzysztof Szewc
Zastępca Prezydenta

Prezydenta Miasta Piły
z dnia 11.10.2016.

ANKIETA

do projektu uchwały w sprawie wyznaczenia obszaru zdegradowanego i obszaru rewitalizacji na terenie miasta Piły

Szanowni Państwo!

Gmina Piła zamierza przystąpić do opracowania gminnego programu rewitalizacji. Pierwszym etapem prac jest wyznaczenie obszaru zdegradowanego i obszaru rewitalizacji. Zgodnie z zapisami ustawy z dnia 9 października 2015 r. o rewitalizacji:

obszar zdegradowany to obszar znajdujący się w stanie kryzysowym z powodu koncentracji negatywnych zjawisk społecznych, w szczególności bezrobocia, ubóstwa, przestępczości, niskiego poziomu edukacji lub kapitału społecznego, a także niewystarczającego poziomu uczestnictwa w życiu publicznym i kulturalnym, cechujący się występowaniem na nim ponadto co najmniej jednego z negatywnych zjawisk gospodarczych, środowiskowych, przestrzenno-funkcjonalnych lub technicznych;

obszar rewitalizacji jest to obszar obejmujący całość lub część obszaru zdegradowanego, cechujący się szczególną koncentracją negatywnych zjawisk, o których mowa powyżej, na którym z uwagi na istotne znaczenie dla rozwoju lokalnego gmina zamierza prowadzić rewitalizację.

Proces wyznaczania obszaru zdegradowanego i obszaru rewitalizacji opisany został w dokumencie pn. „Diagnoza służąca wyznaczeniu obszaru zdegradowanego i obszaru rewitalizacji w Pile” dostępnym na stronie internetowej: www.pila.pl zakładka „Rewitalizacja”, www.bip.pila.pl oraz www.konsultacjespoleczne.pl zakładka „Konsultacje”. Za obszar zdegradowany uznano osiedla Śródmieście i Zamość. Z tych obszarów do obszaru rewitalizacji zakwalifikowano osiedle Śródmieście wraz z częścią osiedla Zamość, obejmujący następujące podobszary:

- Osiedle Śródmieście
- Osiedle Zamość - zachód
- Rejon ulicy Zakopiańskiej
- Tereny PKP

Ponadto jako podobszary obszaru rewitalizacji wyznaczono następujące tereny niezamieszkałe.

Tereny powojkowe:

- Rejon ulicy Podchorążych
- Poligon - rejon ulic: Bydgoskiej - Wawelskiej
- Lotnisko
- Rejon Lotniska

Tereny przemysłowe:

- Rejon ulicy Wawelskiej
- Rejon ulicy Walki Młodych
- Rejon ulic: Warsztatowej-Pomorskiej
- Rejon ulic: Krzywej-Długosza
- Rejon ulicy Giełdowej (teren po wysypisku śmieci)
- Rejon ulicy Walki Młodych (Zakłady Przemysłu Ziemniaczanego)
- Rejon Plac Staszica (teren po Zakładach Mięśnych)

Szczegółowe granice obszaru rewitalizacji zostały zawarte w załączniku nr 2 do projektu uchwały w sprawie wyznaczenia obszaru zdegradowanego i obszaru rewitalizacji na terenie miasta Piły.

Zapraszamy do wyrażenia swojej opinii na temat wyznaczonego obszaru zdegradowanego i obszaru rewitalizacji.

1. Jak Pan/Pani ocenia wybór obszaru zdegradowanego? (proszę wstawić znak X przy wybranej odpowiedzi)			
Właściwy		Niewłaściwy	
Proszę uzasadnić:			
2. Jak Pan/Pani ocenia wybór obszaru rewitalizacji? (proszę wstawić znak X przy wybranej odpowiedzi)			
Właściwy		Niewłaściwy	
Proszę uzasadnić:			
3. Proszę podać Pani/Pana związek z obszarem zdegradowanym i obszarem rewitalizacji. (proszę wstawić znak X przy wybranej odpowiedzi/odpowiedziach)			
Miejsce zamieszkania, bliskie sąsiedztwo			
Miejsce pracy			
Miejsce prowadzenia działalności gospodarczej			
Miejsce nauki			
Miejsce spędzania wolnego czasu/wypoczynku			
Inne			
4. Metryczka (proszę wstawić znak X przy wybranej odpowiedzi)			
Płeć:			
Mężczyzna		Kobieta	
Wiek:			
15-24		25-34	
35-44		45-54	

55-64		65 i więcej	
Wykształcenie:			
Podstawowe i gimnazjalne		Zawodowe	
Średnie		Wyższe i policealne	

Ankieta należy wypełnić on-line lub w wersji papierowej przesłać w terminie do dnia
 18.11.2016r do firmy Lider Projekt Sp. z o.o., opracowującej *Gminny program rewitalizacji dla miasta Piły*, na adres:

Lider Projekt Sp. z o.o., Al. Marcinkowskiego 1/3, 61-745 Poznań

W Z. PREZYDENTA MIASTA

Krzysztof Szewc
 Zastępca Prezydenta